








ภาพถ่ายแสดงการปฏิบัติตามมาตรการฯ โครงการ ศุภาลัย ธาร เจริญนคร (SUPALAI TYME CHAROEN NAKHON)

	
<p>รูปที่ 1 ป้ายแสดงรายละเอียดโครงการ</p>	<p>รูปที่ 2 รั้ว Metal Sheet รอบโครงการ</p>
	
<p>รูปที่ 3 ป้ายแสดงเขตก่อสร้าง</p>	<p>รูปที่ 4 กล้องวงจรปิด</p>
	
<p>รูปที่ 5 ฉีดพรมน้ำในพื้นที่ก่อสร้าง</p>	<p>รูปที่ 6 พื้นที่จอดรถบรรทุกทุกภายในโครงการ</p>

	
<p>รูปที่ 7 การปิดคลุมกระบะรถบรรทุก</p>	<p>รูปที่ 8 เจ้าหน้าที่รักษาความปลอดภัย</p>
	
<p>รูปที่ 9 ป้ายห้ามเผาขยะภายในโครงการ</p>	<p>รูปที่ 10 อุปกรณ์ดับเพลิง</p>
	
<p>รูปที่ 11 ป้ายบอกวิธีการใช้งานถังดับเพลิง</p>	<p>รูปที่ 12 การล้างทำความสะอาดพื้นที่ก่อสร้าง</p>



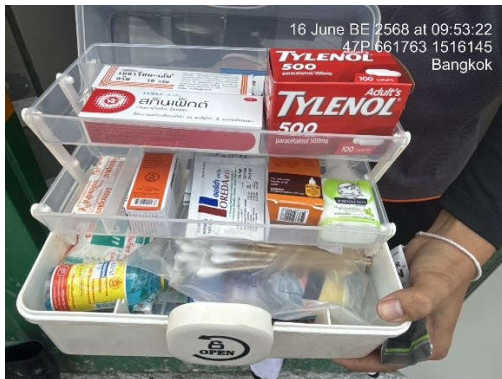
 <p>16 มิ.ย. 2568 09:45:26 47P 661784 1516122 กรุงเทพมหานคร</p>	 <p>16 June BE 2568 at 09:43:24 47P 661782 1516126 Bangkok</p>
<p>รูปที่ 13 การติดตั้งสเปรย์พ่นน้ำ</p>	<p>รูปที่ 14 ประตูโครงการปิดทึบ</p>
 <p>05/07/2568 09:21</p>	
<p>รูปที่ 15 จุดล้างทำความสะอาดล้อรถ</p>	<p>รูปที่ 16 ป้ายกำหนดช่วงเวลาทำงาน</p>
 <p>16 มิ.ย. 2568 11:00:00 03 นาที GMT+7 16 มิ.ย. 2568 11:00:00 04 นาที GMT+7 17 มิ.ย. 2568 11:00:00 04 นาที GMT+7 กรุงเทพมหานคร 10600</p>	 <p>16 มิ.ย. 2568 11:00:00 03 นาที GMT+7 16 มิ.ย. 2568 11:00:00 04 นาที GMT+7 17 มิ.ย. 2568 11:00:00 04 นาที GMT+7 กรุงเทพมหานคร 10600</p>
<p>รูปที่ 17 เจ้าหน้าที่/วิศวกรโครงการ เข้าพบเจ้าของบ้านพักอาศัย/อาคารข้างเคียง</p>	



รูปที่ 18 การปูแผ่นเหล็กในพื้นที่ก่อสร้าง




รูปที่ 19 ป้ายกำหนดความเร็วรถ



รูปที่ 20 กล่องปฐมพยาบาล




รูปที่ 21 วิศวกรของโครงการเข้าไป  
ติดตามตรวจสอบผลกระทบอาคารข้างเคียง




รูปที่ 22 ห้องส้วมคนงานภายในพื้นที่โครงการ



	
<p>รูปที่ 23 ถังบำบัดน้ำเสียสำเร็จรูปรองรับน้ำเสียจากห้องน้ำ</p>	<p>รูปที่ 24 คนงานคอยดูแลรักษาความสะอาดห้องน้ำบริเวณพื้นที่ก่อสร้าง</p>
	
<p>รูปที่ 25 ถังสำรองน้ำใช้ในพื้นที่ก่อสร้าง</p>	<p>รูปที่ 26 กิจกรรม Morning Talk</p>
	
<p>รูปที่ 27 ถังรองรับมูลฝอย</p>	<p>รูปที่ 28 คนงานทำความสะอาดถังขยะมูลฝอย</p>



รูปที่ 29 พื้นที่สูบบุหรี่



รูปที่ 30 อุปกรณ์ป้องกันส่วนบุคคล




	
<p>รูปที่ 31 กล่องรับแจ้งเหตุ</p>	<p>รูปที่ 32 การติดตั้งแผงควบคุมไฟฟ้า</p>
	
<p>รูปที่ 33 พื้นที่จอดรถภายในโครงการ</p>	<p>รูปที่ 34 สัญญาณไฟกระพริบ</p>
	
<p>รูปที่ 35 ทางเข้า-ออก พื้นที่โครงการ</p>	<p>รูปที่ 36 ป้ายระวังบ่อลึก</p>

	
<p>รูปที่ 37 สัญลักษณ์แสดงทางเข้า-ออกโครงการ</p>	<p>รูปที่ 38 น้ำดื่มภายในโครงการ</p>
	
<p>รูปที่ 39 ป้ายกฎระเบียบในพื้นที่ก่อสร้าง</p>	
	
<p>รูปที่ 40 ป้ายสถิติความปลอดภัย</p>	<p>รูปที่ 41 ป้ายแสดงผลการตรวจวัดคุณภาพสิ่งแวดล้อม</p>



	
<p>รูปที่ 42 ป้ายประหยัดน้ำ ประหยัดไฟ</p>	<p>รูปที่ 43 ป้ายห้ามสูบบุหรี่</p>
	
<p>รูปที่ 44 ผู้ควบคุมป่นจั่น</p>	<p>รูปที่ 45 ไฟฟ้าส่องสว่าง</p>
	
<p>รูปที่ 46 ต้นไม้อนุรักษ์ภายในพื้นที่โครงการ</p>	





รูปที่ 47 ตรวจสอบสภาพเครื่องจักรในพื้นที่โครงการ



รูปที่ 48 จุดนั่งพักในพื้นที่โครงการ



รูปที่ 49 ทาวเวอร์เครน

รูปที่ 50 ปิดคลุมวัสดุก่อสร้าง



 <p>16 June BE 2568 at 09:44:36 47P 661782 1516126 Bangkok</p>	 <p>16 June BE 2568 at 10:01:48 47P 661721 1516168 Bangkok</p>
<p>รูปที่ 51 การตรวจวัดฝุ่นละอองแบบเรียลไทม์</p>	<p>รูปที่ 52 แนวเขตก่อสร้างโครงการ</p>
 <p>16 June BE 2568 at 09:55:19 47P 661753 1516163 Bangkok</p>	 <p>16 มิ.ย. 2568 09:54:21 47P 661752 1516161 กรุงเทพมหานคร</p>
<p>รูปที่ 52 (ต่อ) แนวเขตก่อสร้างโครงการ</p>	